

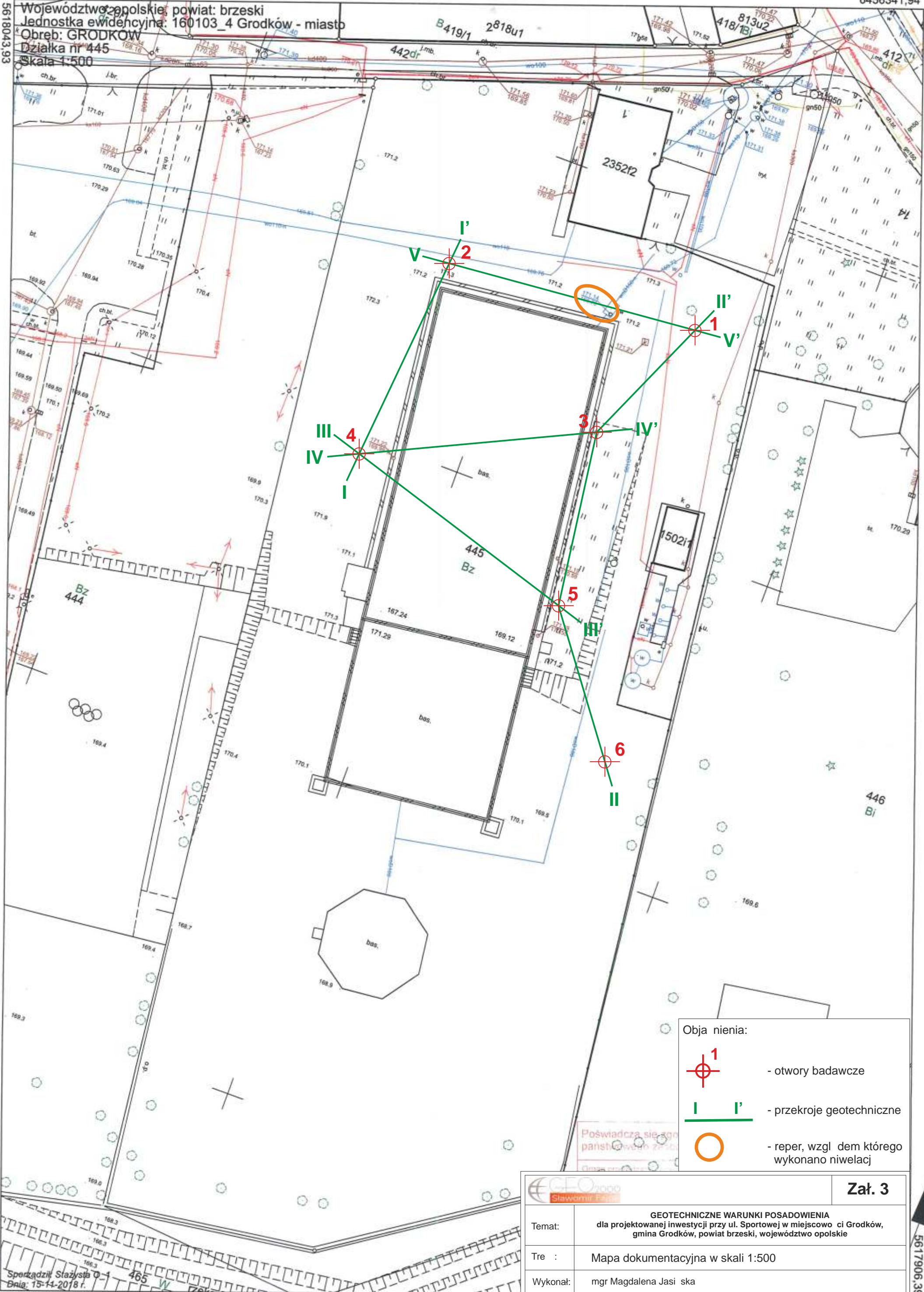
Mapa zasadnicza

Starosta Brzeski
ul. Robotnicza 20
49-300 Brzeg




6456212,41

6456341,94

Województwo opolskie, powiat: brzeski
Jednostka ewidencyjna: 160103_4 Grodków - miasto
Obręb: GRODKÓW
Działka nr 445
Skala 1:500



Obja nienia:

-  - otwory badawcze
-  - przekroje geotechniczne
-  - reper, wzgl dem którego wykonano niwelację

GEO 2000 Sławomir Pap		Zał. 3
Temat:	GEOTECHNICZNE WARUNKI POSADOWIENIA dla projektowanej inwestycji przy ul. Sportowej w miejscowości Grodków, gmina Grodków, powiat brzeski, województwo opolskie	
Tre :	Mapa dokumentacyjna w skali 1:500	
Wykonał:	mgr Magdalena Jasi ska	

Godło: 6.139.15.08.4.3, 6.139.15.13.2.1, 6.139.15.13.2.2
Układ współrzędnych: 2000. Układ wysokości: Kronsztad 86

6456277,86

6456407,38